

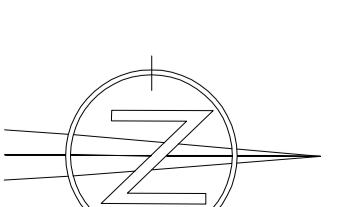
PLAN LOCAL D'URBANISME

05-1 - PLAN DE ZONAGE









Echelle 1/2000

DOCUMENT POUR APPROBATION

DATE DE REFERENCE : septembre 2018



LEGENDE

-  Limite communale
-  Limite de zone
-  Espaces Boisés Classés
-  Elements remarquables paysagers
-  Elements remarquables patrimoniaux
-  Emplacements Réservés
-  Marges de recul liées aux voies à grande circulation
-  Chemins ruraux ou d'exploitation à préserver

ITB
 1 rue du Four
 54520 LAXOU
 Tél : 03.83.26.34.54



SUR LE HAUT PNE

